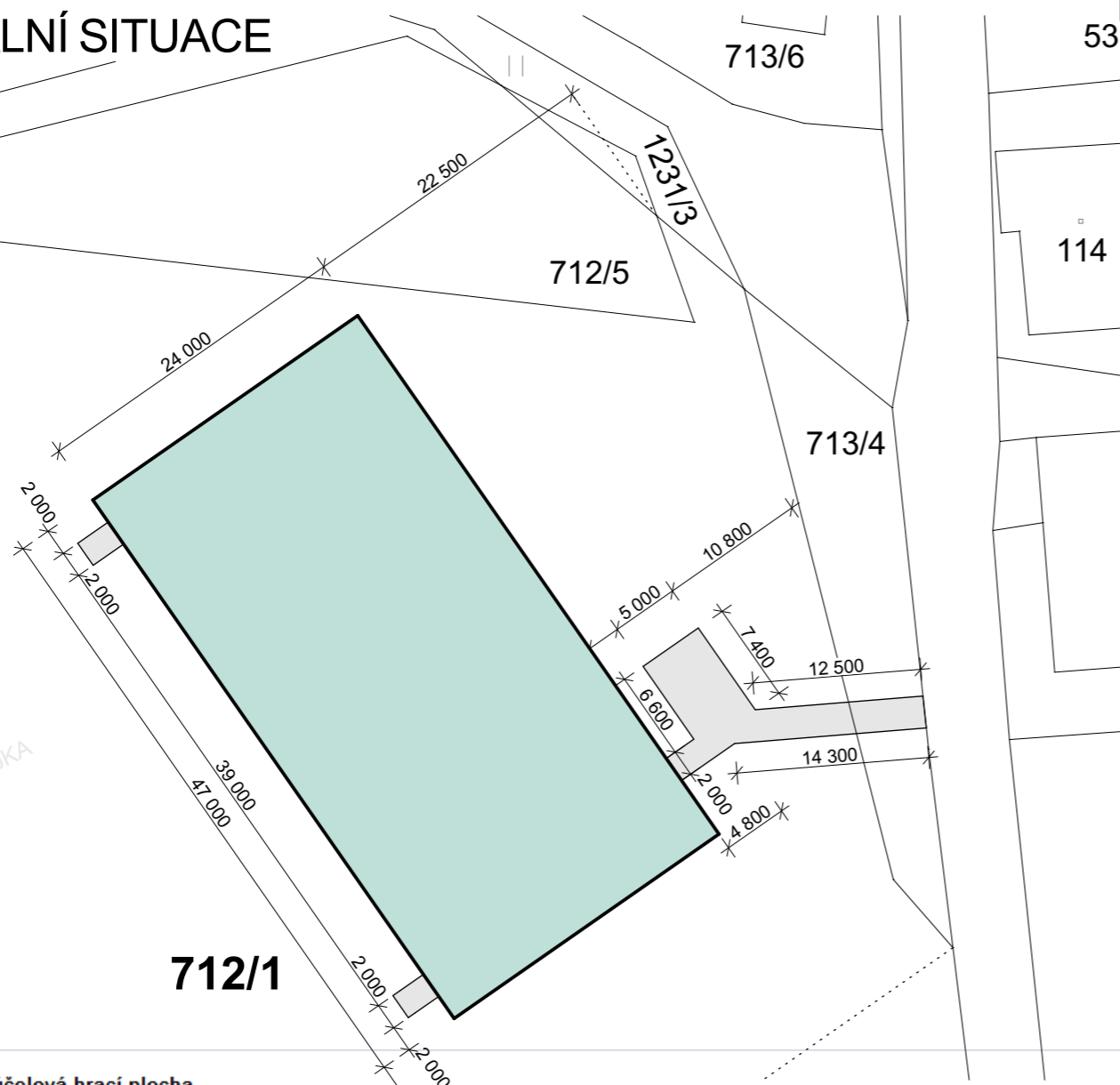
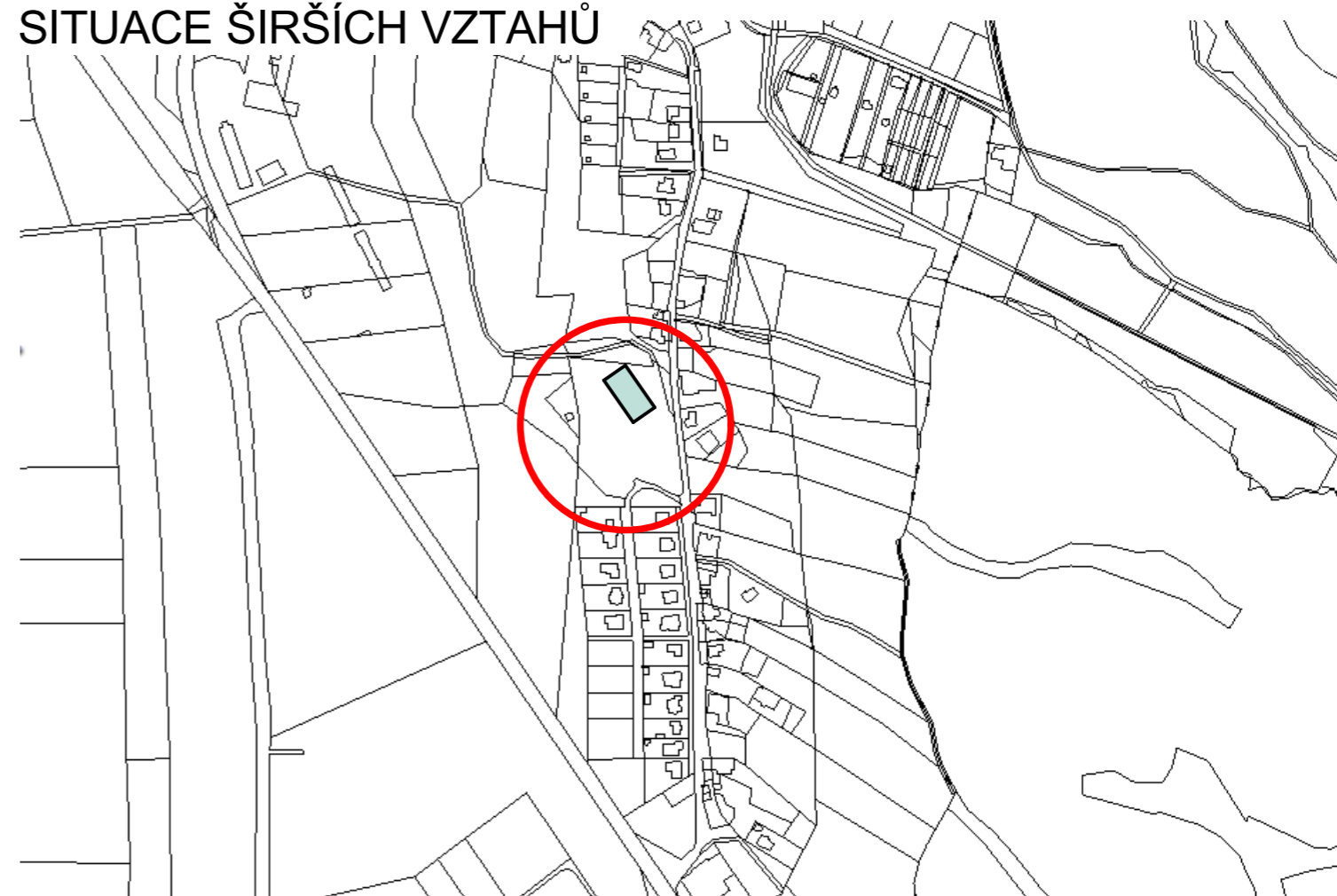


# KATASTRÁLNÍ SITUACE M 1:500



# SITUACE ŠIRŠÍCH VZTAHŮ



ČI VODOVODNÍ PŘÍPOJKA

### Dotčené pozemky - víceúčelová hrací plocha

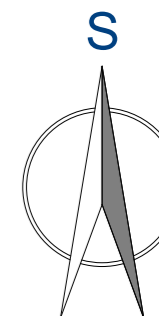
katastr. území	parc.č.	LV	výměra (m <sup>2</sup> )	vlastník parcely	druh pozemku	způsob využití
Javorník u Svitav [657867]	712/1	10001	10470	Obec Javorník, č. p. 26, 56802 Javorník	ostatní plocha	sportoviště a rekreační plocha
	713/4	10001	267	Obec Javorník, č. p. 26, 56802 Javorník	ostatní plocha	jiná plocha

### Sousední pozemky

katastr. území	parc.č.	LV	výměra (m <sup>2</sup> )	vlastník parcely	druh pozemku	poznámka
Javorník u Svitav [657867]	712/3	14	2677	Komorousová Eva, Lanškrounská 652/27,56802 Svitavy	ostatní plocha	sportoviště a rekreační plocha
	712/5	10002	779	Česká republika, Státní pozemkový úřad, Husinecká 1024/11a, Žižkov, 13000 Praha 3	ostatní plocha	ostatní komunikace
	712/7	14	830	Komorousová Eva, Lanškrounská 652/27,56802 Svitavy	ostatní plocha	sportoviště a rekreační plocha
	712/8	14	787	Komorousová Eva, Lanškrounská 652/27,56802 Svitavy	ostatní plocha	sportoviště a rekreační plocha
	717/13	10001	11602	Obec Javorník, č. p. 26, 56802 Javorník	trvalý travní porost	ochrana ZPF
	725/27	10001	2865	Obec Javorník, č. p. 26, 56802 Javorník	orná půda	ochrana ZPF
	725/32	14	19496	Komorousová Eva, Lanškrounská 652/27,56802 Svitavy	orná půda	ochrana ZPF
	725/33	10001	4831	Obec Javorník, č. p. 26, 56802 Javorník	orná půda	ochrana ZPF
	1228/1	10001	7461	Obec Javorník, č. p. 26, 56802 Javorník	ostatní plocha	ostatní komunikace
	1231/2	10001	375	Obec Javorník, č. p. 26, 56802 Javorník	trvalý travní porost	ochrana ZPF
	1231/3	10001	104	Obec Javorník, č. p. 26, 56802 Javorník	trvalý travní porost	ochrana ZPF

## LEGENDA

- Navržené víceúčelové hřiště  
Zastavěná plocha: 1128,00 m<sup>2</sup>
- Zpevněné plochy  
Zastavěná plocha: 90 m<sup>2</sup>



adresa: Nádražní 1309/11, 571 01 Moravská Třebová  
gsm: +420 605 129 188, +420 734 651 212  
e-mail: singraf@singraf.cz  
web: www.singraf.cz

Vypracoval: Ing. Tomáš Vávra, Ing. Tomáš Kolkop  
Kontroloval: Ing. Tomáš Kolkop, ČKAIT 0701361 IP00

Razítko, podpis:

Projekt:	<b>VÍCEÚČELOVÉ SPORTOVNÍ HŘIŠTĚ</b>	Datum:	XII/2015
Poloha:	Kraj Pardubický, obec Javorník, k.ú. Javorník u Svitav, parc.č. 712/1	Stupeň:	DSP
Stavebník:	Obec Javorník, č. p. 26, 568 02 Javorník	Měřítko:	1:500
Část:	C. SITUACE	Č. zakázky:	Paré: 27/2015
Výkres:	C.1 KATASTRÁLNÍ SITUACE	Č. výkresu:	C.1