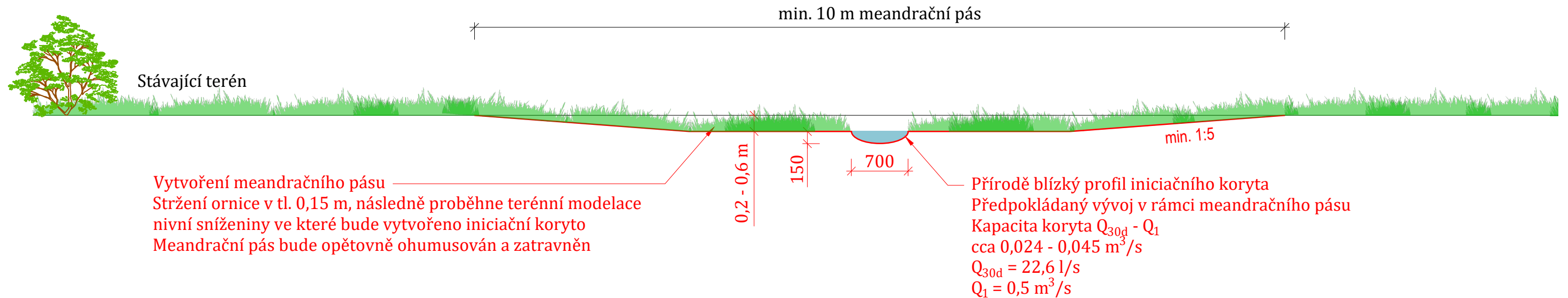
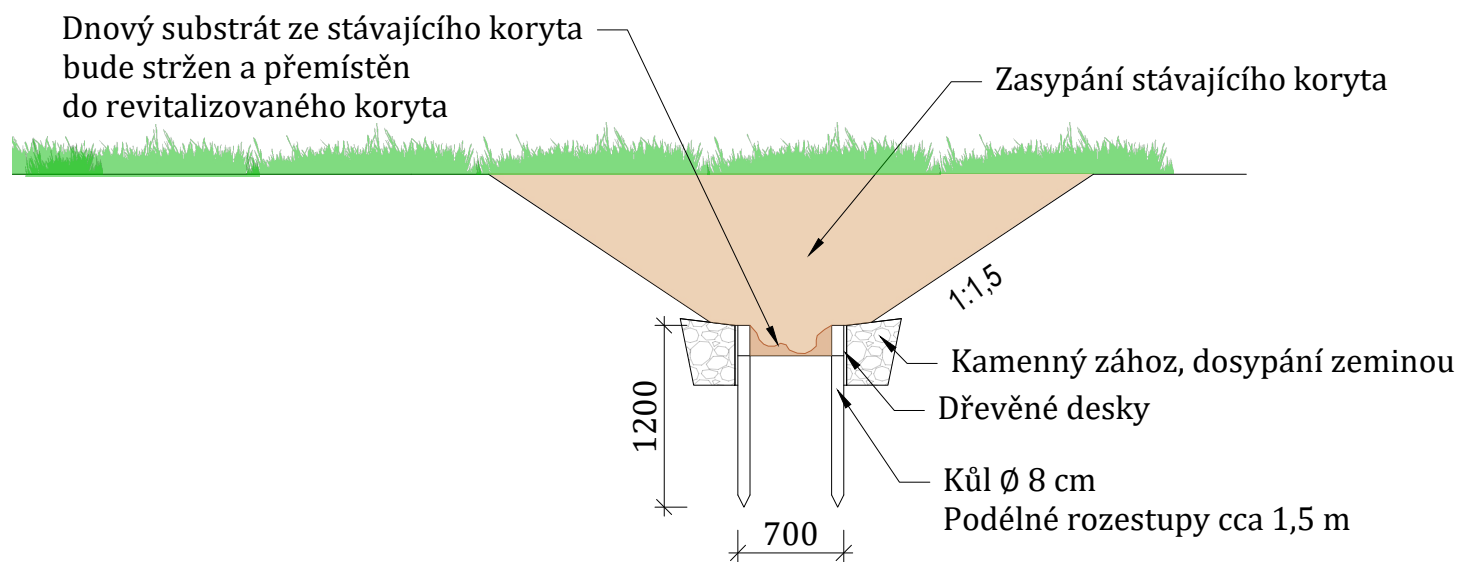


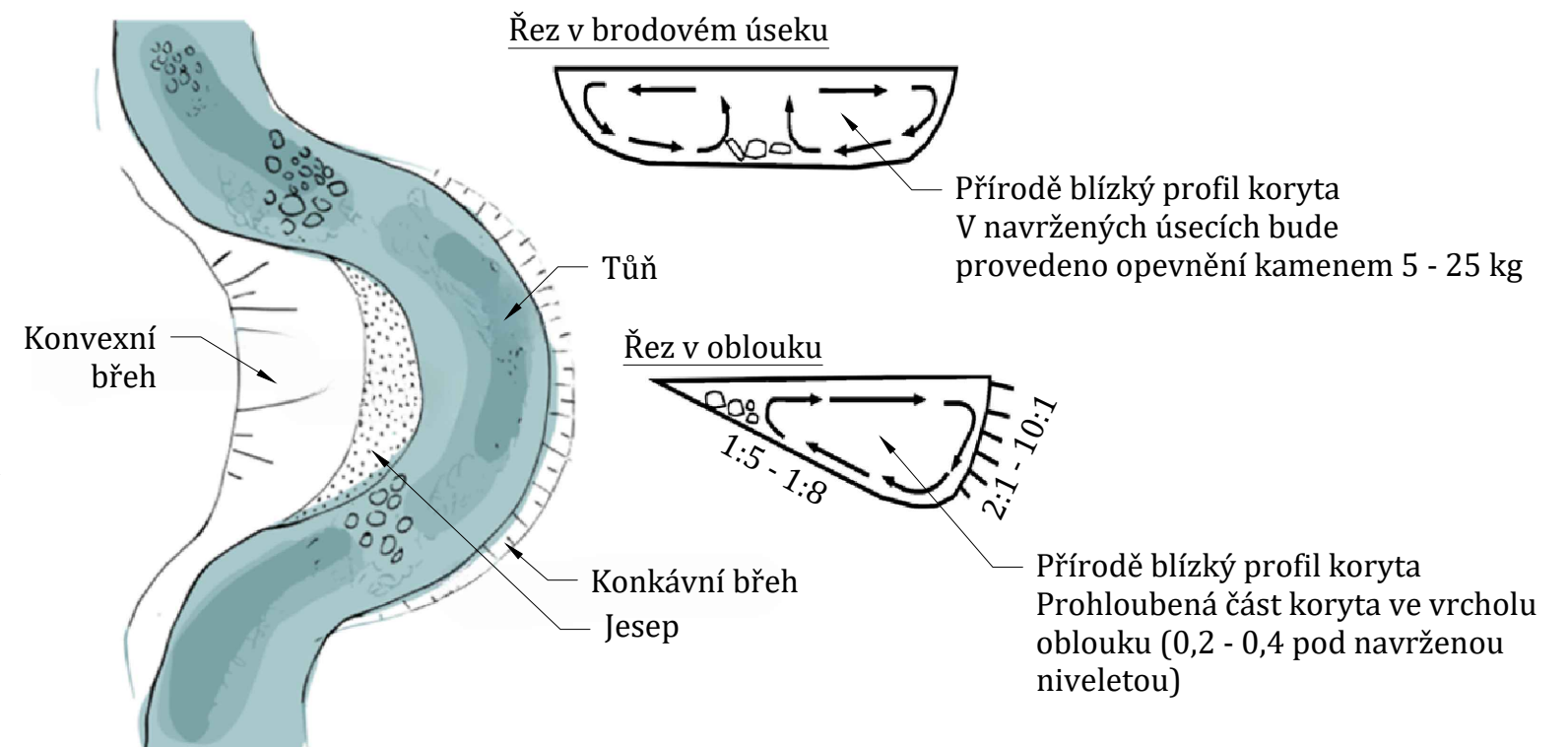
VZOROVÉ ŘEZY: REVITALIZACE TOKU



VZOROVÉ ŘEZY: ŘEŠENÍ STÁVAJÍCÍHO KORYTA



VZOROVÉ ŘEZY: ŘEŠENÍ TRASY A PROFILU TOKU



Návrhový stav:

Hlavním cílem návrhu je obnovení říčního pásu v maximální možné míře, kdy niva bude přirozeně zamokřována a bez omezení povodňově zaplavována. Návrh je kombinací přístupů, a to jednak řešením odvodnění v ploše nivy, řešením příkopů na hraně lesa ale zejména vytvořením iniciačního koryta ve vymodelovaném meandračním pásu.

Iniciační koryto:

Délka: 1007 m

Hloubka toku: 0,15 m (prohloubení v tůních o 0,2 - 0,4 m)

Drsnost n_d : 0,040 (přirozené koryto)

Průměrný podélný sklon: 0,54 % (min. 0,30%, max 1%)

Kapacita koryta mezi $Q_{30d} - Q_1$ (0,024 - 0,045 m³/s)



AKCE: Javornický p., ř. km 0,100 - 0,625, Moravský Lačnov, Javorník u Svitav, revitalizace toku

VÝKRES: Vzorové řezy revitalizovaným korytem

KRAJ: Pardubický kraj

KATASTRÁLNÍ ÚZEMÍ: k.ú. Moravský Lačnov, k.ú. Javorník u Svitav

STUPEŇ PD: DSP MĚŘÍTKO 1:50

DATUM: 06/2024 FORMAT 420 x 297

ODP. PROJEKTANT: Ing. Roman Pitka

VYPRACOVAL: Ing. Miroslava Plevková